

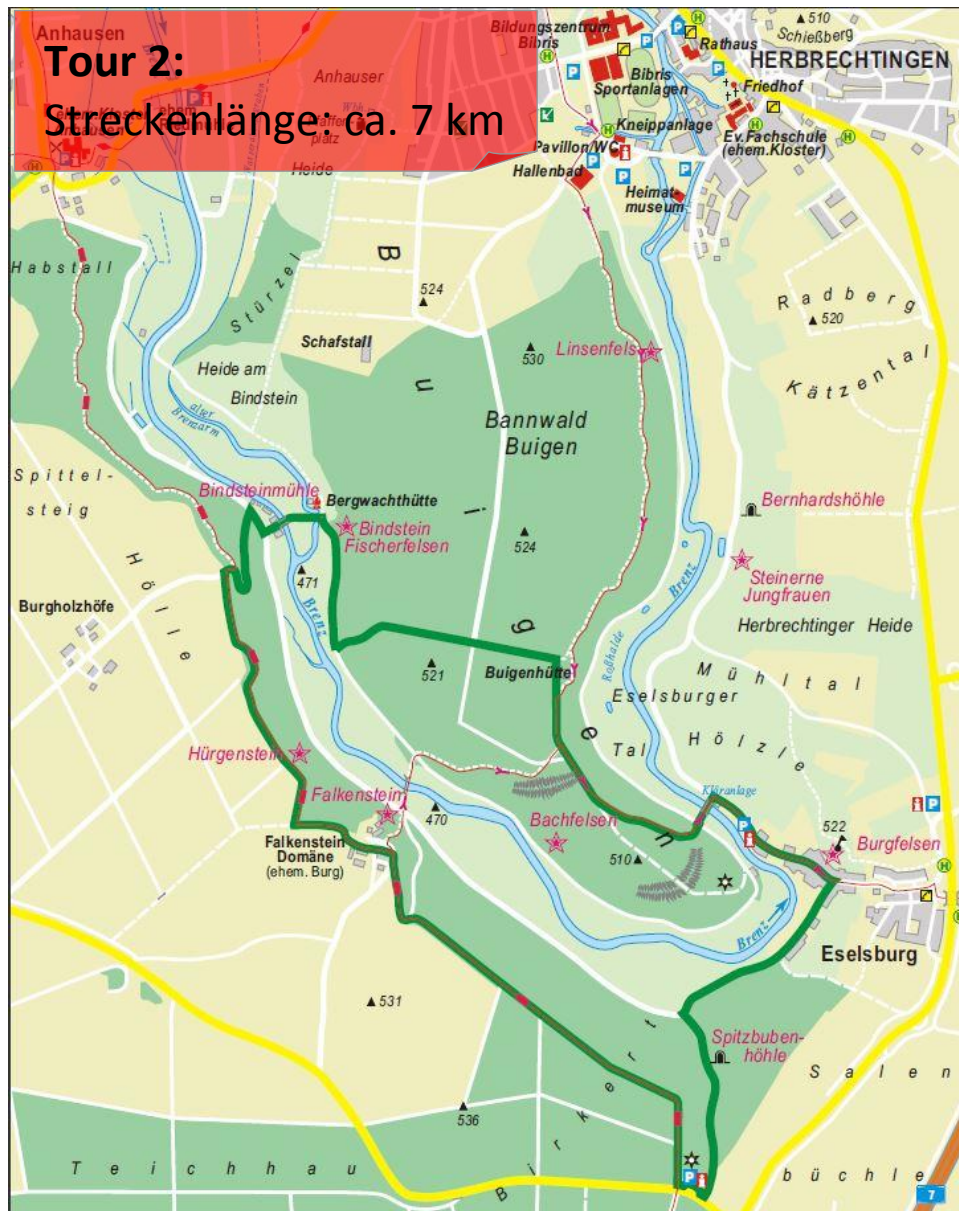
Diese Tour führt vom Ausgangspunkt Wanderparkplatz durch den Wald zur Domäne Falkenstein.

Dort können Sie den herrlichen Ausblick ins Eselsburger Tal genießen.

Die Brenz wird über einen schmalen Steg überquert, danach erfolgt ein leichter Anstieg vorbei am Keltenwall auf den Buigen. Die Tour führt weiter den Buigen hinunter über die Brenz zur Gaststätte „Talschenke“.

Innerhalb Eselsburg biegen Sie dann rechts ab Richtung Bindstein. Ca. 100 m nach Dorfende biegen Sie dann links ab in Richtung Wanderparkplatz.

Der Weg führt Sie durch den Wald, vorbei an der Spitzbubenhöhle wieder zum Ausgangsort.



Vom Ausgangspunkt Wanderparkplatz führt diese Tour durch den Wald zur Domäne Falkenstein.

Dort können Sie den herrlichen Ausblick ins Eselsburger Tal genießen. Die ehem. Burg ist jetzt Wohnsitz der Besitzerfamilie. Am Waldsaum entlang geht es weiter zum Hürgenstein (wunderbarer Ausblick ins Tal), dann erfolgt der Abstieg zur Bindsteinmühle.

Der Weg führt Sie durch die Bindsteinmühle (Brenzüberquerung) zur Bergwachthütte am Bindsteinfelsen (Fischerfelsen). Auf einem Schotterweg geht es an Wald und Wiesen entlang Richtung Eselsburg bis zur Heusteige. Links hinauf erfolgt nun der Anstieg auf den Buigen zur Buigenhütte (nicht bewirtet).

Dort können Sie den schönen Blick über das Eselsburger Tal, Mühlital, zu den Steinernen Jungfrauen und nach Eselsburg genießen.

Der Albvereinweg führt Sie wieder ins Tal über die Brenz zur Gaststätte „Talschenke“. Innerhalb Eselsburg biegen Sie dann rechts ab Richtung Bindstein.

Ca. 100 m nach Dorfende biegen Sie dann links ab in Richtung Wanderparkplatz. Der Weg führt Sie durch den Wald, vorbei an der Spitzbubenhöhle, wieder zum Ausgangsort.





Vom Ausgangspunkt Wanderparkplatz führt diese Tour durch den Wald zur Domäne Falkenstein.

Dort können Sie den herrlichen Ausblick ins Eselsburger Tal genießen. Am Waldsaum entlang geht es weiter zum Hürgenstein (wunderbarer Ausblick ins Tal)

Der Weg führt weiter zwischen Waldrand und Feld. Links sieht man die Burgholzhöfe und die Nachbargemeinde Dettingen.

Wenn man den Wald nach einem kurzen Abstieg verlässt, führt die Tour rechts auf einem Schotterweg weiter über die Bindsteinmühle. Zwischen Wald, Brenz und Wiesen kommen Sie unterhalb des Falkensteins zur Spitzbubenhöhle und zum Ausgangspunkt zurück.



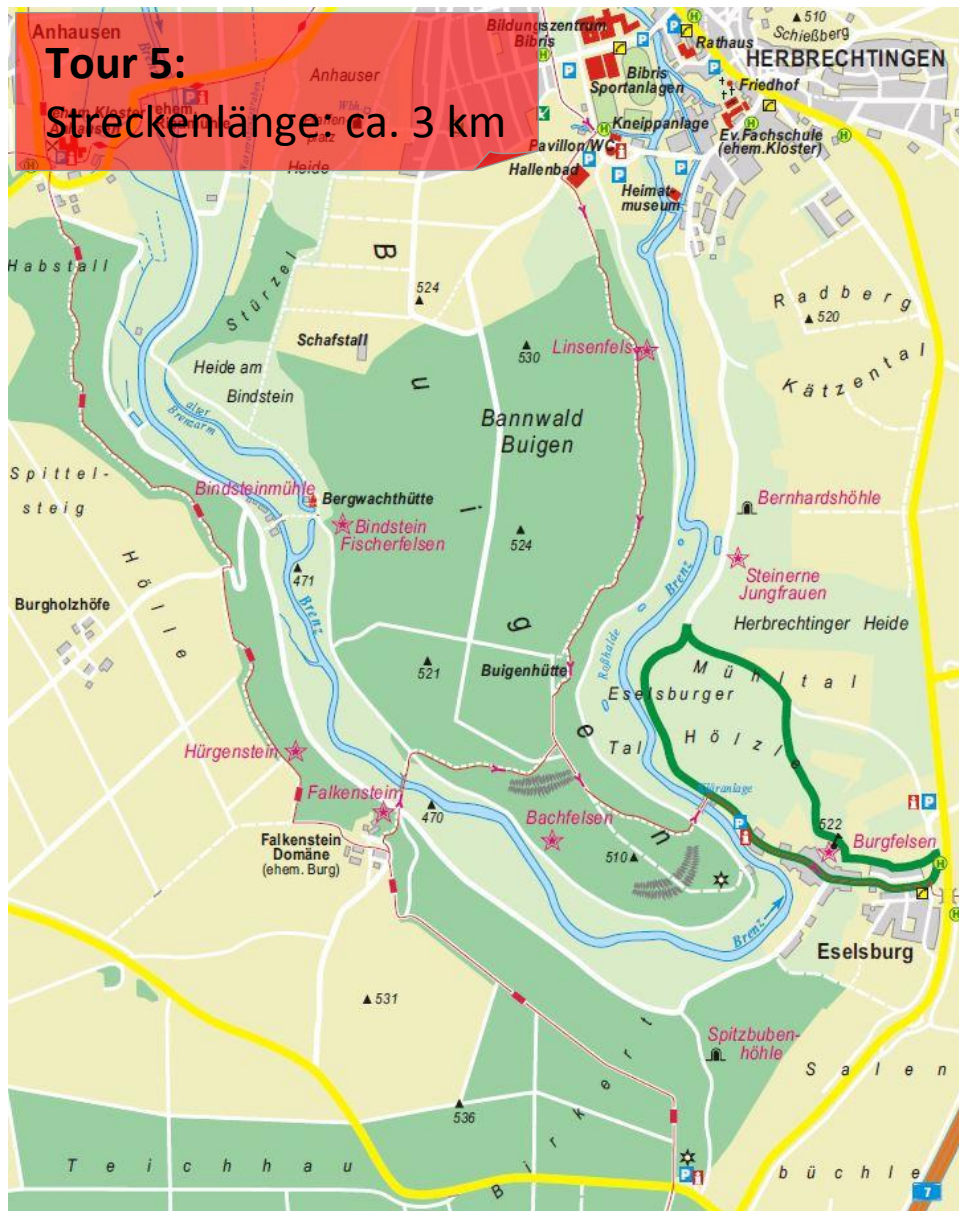
Vom Ausgangspunkt Wanderparkplatz führt auch diese Tour durch den Wald zur Domäne Falkenstein.

Dort haben Sie einen herrlichen Ausblick ins Eselsburger Tal. Am Waldsaum entlang geht es weiter zum Hürgenstein (ebenfalls wunderbarer Ausblick ins Tal). Der Weg führt weiter zwischen Waldrand und Feld. Links sieht man die Burgholzhöfe und die Nachbargemeinde Dettingen. Wenn man den Wald nach einem kurzen Abstieg verlässt, führt die Tour weiter zum ehemaligen Kloster Anhausen (Gasthaus „Zum Tor“). Nun geht es an der ehem. Riedmühle vorbei.

Nach der Brenzbrücke biegen Sie rechts ab. Ein Schotterweg führt Sie durch eine herrliche Heidelandschaft. Am alten Brenzarm entlang erreichen Sie die Bergwachthütte mit dem Bindsteinfelsen. Der Weg geht unterhalb des Buigens weiter am Bachfelsen (mit kleiner Höhle) vorbei. Dort können Sie die wunderbare Pflanzenwelt genießen. Es geht weiter zur Brücke bei Eselsburg und zur Gaststätte „Talschenke“. Innerhalb Eselsburg biegen Sie dann rechts ab Richtung Bindstein. Ca. 100 m nach Dorfende biegen Sie dann links ab in Richtung Wanderparkplatz.

Der Weg führt Sie durch den Wald, vorbei an der Spitzbubenhöhle wieder zum Ausgangsort.



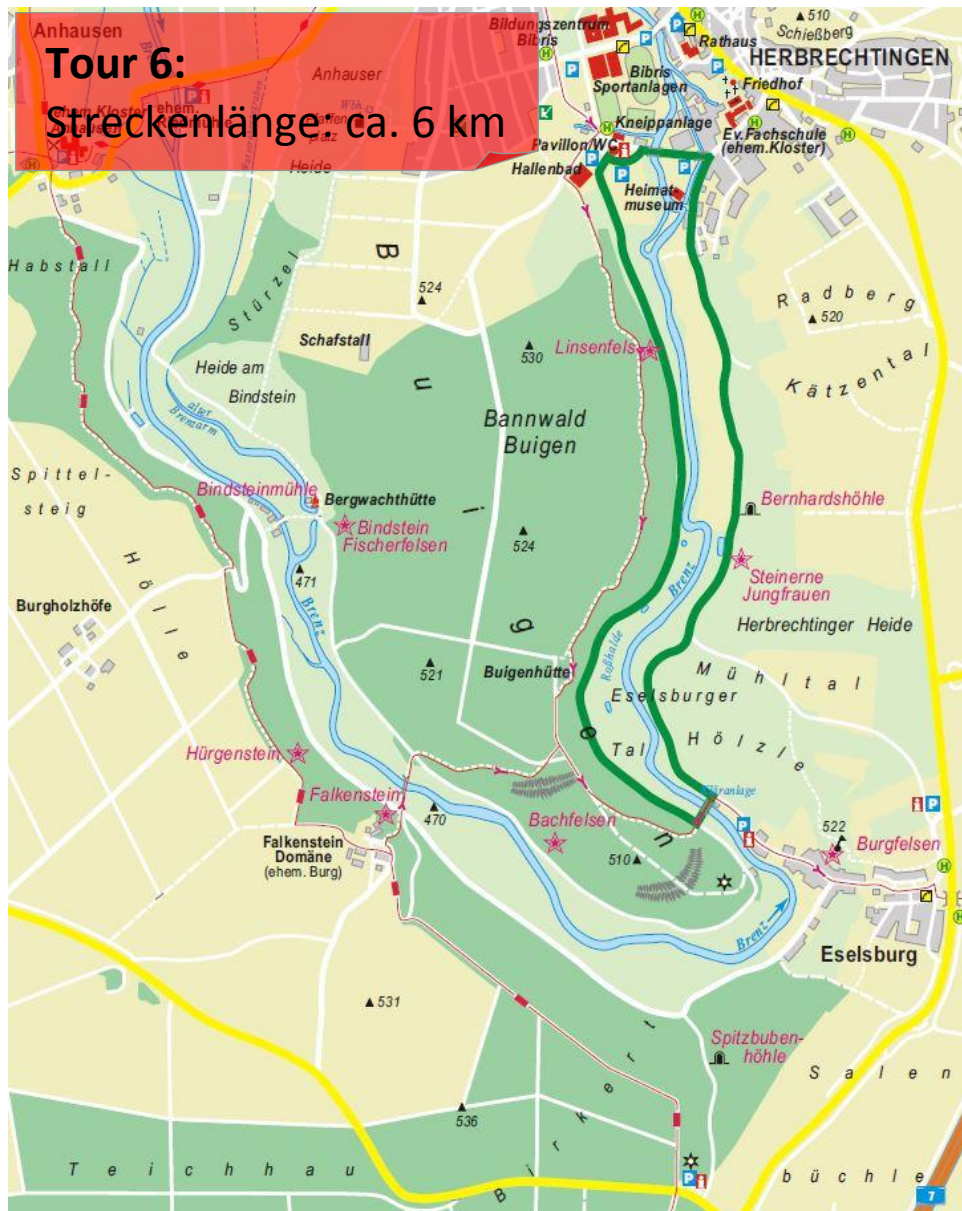


Vom Wanderparkplatz in Eselsburg aus erreichen wir den Burgfelsen.

Dies ist ein herrlicher Ausblickspunkt auf Eselsburg und den Buigen. Der Weg führt über eine Heidelandschaft zum Schotterweg Mühlental ins Eselsburger Tal.

Dort geht es links in Richtung Eselsburg weiter zur „Talschenke“.

Durch den Ort Eselsburg hindurch führt ein Anstieg (Burgsteige) zurück zum Wanderparkplatz.



Ausgangspunkt dieser Tour ist der Wanderparkplatz beim Freizeitbad Jurawell.

Dort vorbei zwischen Wald und Brenz führt der Weg unterhalb des Buigens am Linsenfels vorbei in Richtung Eselsburg. Von dieser Seite aus haben Sie einen wunderbaren Blick auf die gegenüberliegende Heidelandschaft mit Kätzentäl, Bernhardshöhle, den Steinernen Jungfrauen und dem Mühltal. Kurz vor Eselsburg überqueren Sie die Brenz und gehen links auf dem Fahrweg zurück in Richtung Herbrechtingen.

Nun kommen Sie an den vorher genannten Sehenswürdigkeiten vorbei, wobei die Steinernen Jungfrauen mit dem Eisse und seinen herrlichen Seerosen sicherlich die Hauptattraktion sein werden. Der Weg führt weiter am Heimatmuseum (ein Besuch lohnt sich) vorbei. In Herbrechtingen biegen Sie links ab und kommen dann zum Ausgangspunkt zurück.

Gerne können Sie auch das Kulturzentrum Kloster (mit Gartenwirtschaft) oder unsere Kneippanlage besuchen.